


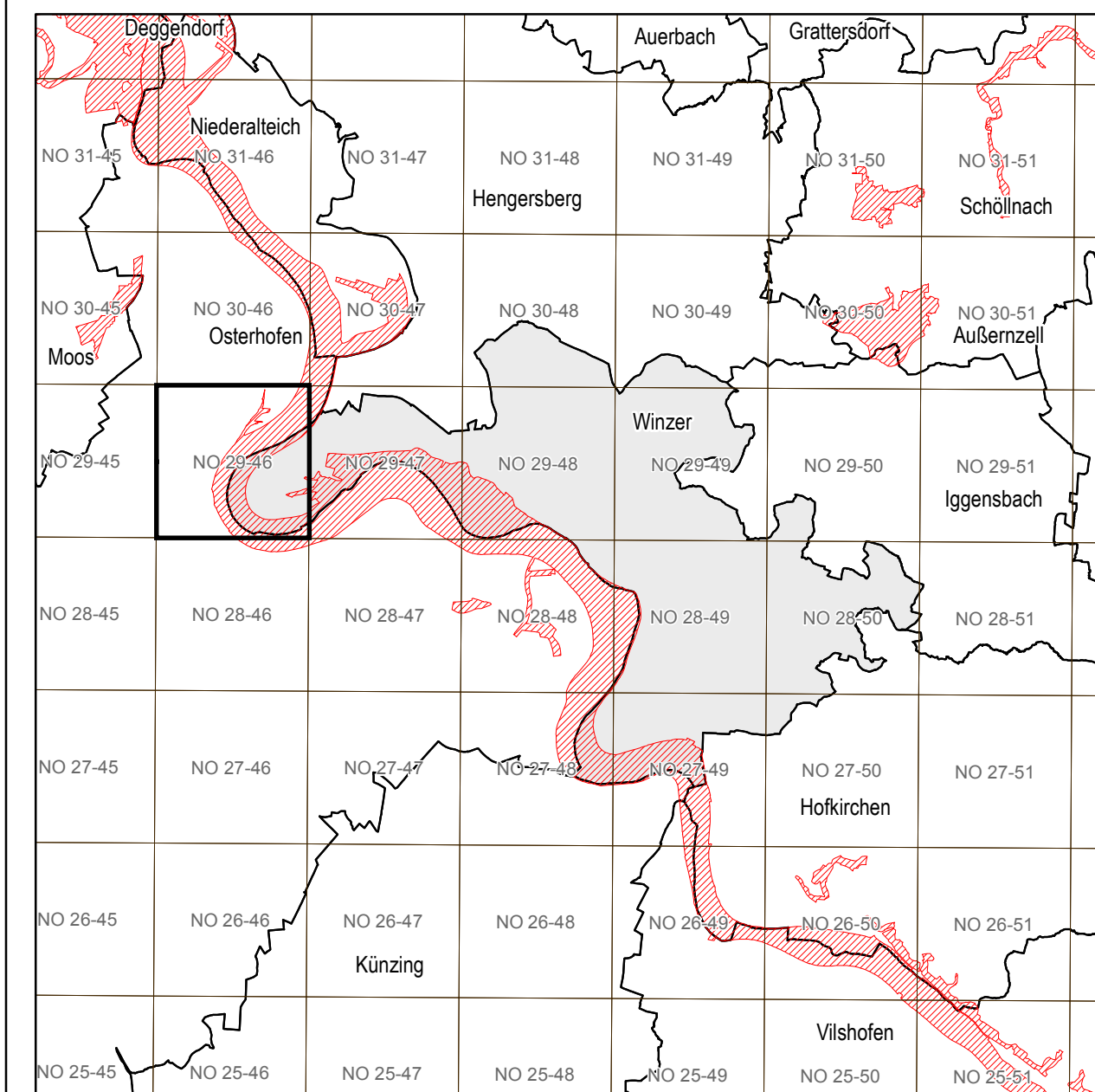
FFH-Gebiete in Bayern



Verwaltungsgrenzen



Übersichtskarte 1:100.000



7142-301
Donauauen zwischen
Straubing und Vilshofen

7142-301
Donauauen
zwischen
Straubing und
Vilshofen

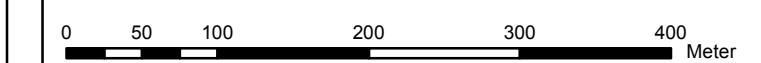
7142-301
Donauauen zwischen
Straubing und Vilshofen



**Bayerische Natura 2000-Verordnung
Verbandsanhörung und Öffentlichkeitsbeteiligung
Lageplan der FFH-Gebiete**

Stand: 09. Januar 2015

**Winzer
Flurkarte Nr: NO.029.46**



Nutzung der Geobasisdaten der Bayerischen Vermessungsverwaltung: Geobasisdaten: © Bayerische Vermessungsverwaltung
Nachdruck oder sonstige Wiedergabe der Karte nur mit Genehmigung des Bayerischen Staatsministerium
für Umwelt und Verbraucherschutz
Kartenprojektion: Nach Gauß-Krüger, bezogen auf das Bessel-Ellipsoid; Hauptmeridian 12 Grad östlich von Greenwich

Herausgeber:

Bayerisches Staatsministerium
für Umwelt und Verbraucherschutz
Postfach 810140
81901 München

Bearbeitung:

Bayerisches Landesamt für Umwelt
Bürgermeister-Ulrich-Straße 160
86179 Augsburg
Tel: 0821 / 9071-5101

EDV & Kartografie: GI Geoinformatik GmbH

Morellstraße 33
86159 Augsburg
Tel: 0821 / 25869-0
www.gi-geoinformatik.de

